





Změna:	Popis:	Vypracoval:	Datum:	Autorizační razítko:	Paré:
<div>Schéma:</div> <div></div>		Akce:			
		BENEŠOV ul. U Parku			
		<div>Objednatel / investor:</div> <div>Město Benešov Masarykovo náměstí 100 256 01 Benešov tel.: +420 317 754 111 mail: epodatelna@benesov-city.cz www: benesov-city.cz</div> <div></div>			
		<div>Generální projektant:</div> <div>DOPAS s.r.o. Máhenova 494/3 150 00 Praha 5 - Košíře tel.: +420 737 649 724 mail: info@dopas.net zak.číslo: 2024_1012</div>		<div>Vedení projektu:</div> <div>Ing. Václav Juppá </div> <div>Datum: 08/2024</div>	
<div>Profese:</div> <div>DOPAS s.r.o. Máhenova 494/3 150 00 Praha 5 - Košíře tel.: +420 737 649 724 mail: info@dopas.net zak.číslo: 2024_1012</div>		<div>Zodpovědný projektant:</div> <div>Ing. Václav Juppá</div> <div>Kontroloval:</div> <div>Ing. Vladimír Černý</div> <div>Vypracoval:</div> <div>Ing. Vladimír Černý </div> <div>Datum: 08/2024</div>			
		<div>Název výkresu:</div> <div>Tabulka výtyčovaných bodů</div> <div>Měřítko:</div>			
Stupeň PD: DUR + DSP Dokumentace pro společné povolení stavby s prvky pro provádění stavby		Část / profese: D Dokumentace objektů a technických a technologických zařízení		Stavební objekt: 101 Komunikace a zpevněné plochy	
Formát: 2 x A4		Polohopis: Souřadnicový systém S-JTSK		Výškopis: Výškový systém Bpv	
č. výkresu: 8					